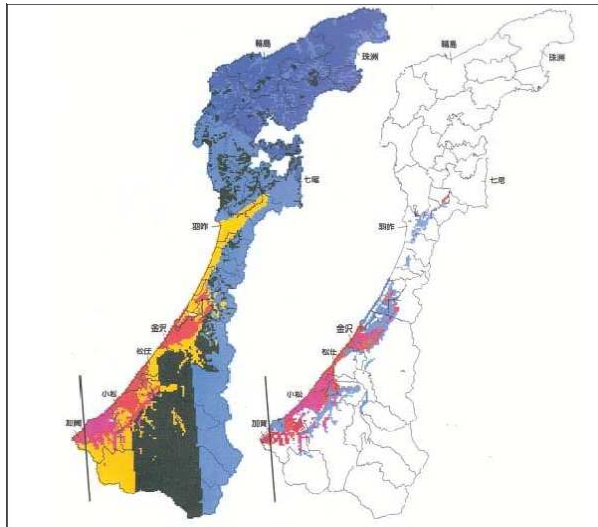
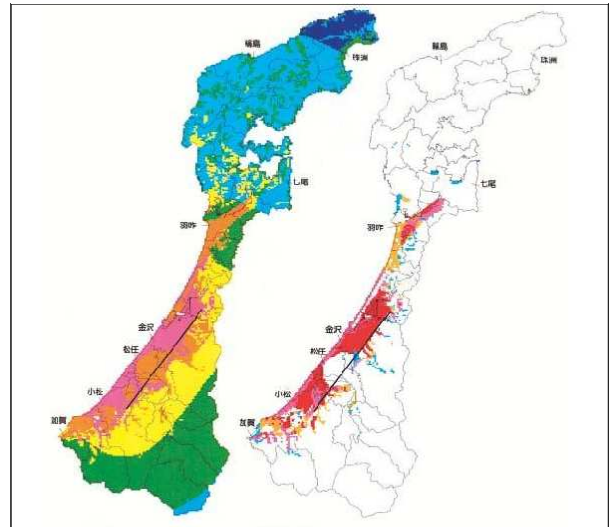


別添 1

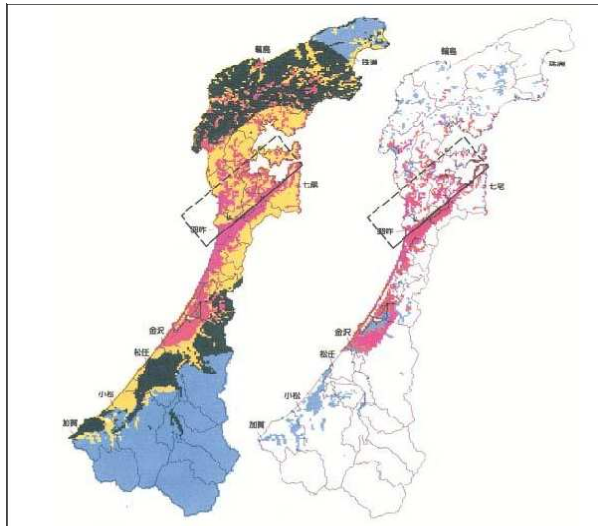
1 地震の震度及び液状化危険度分布図



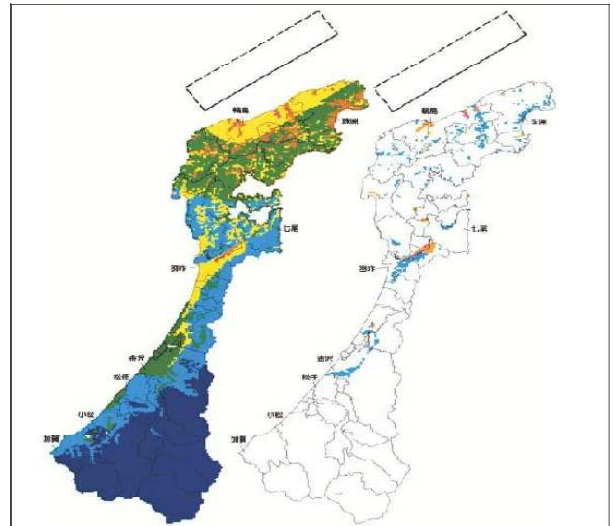
【大聖寺の地震】



【加賀平野の地震】



【邑知潟の地震】



【能登半島北方沖の地震】

※ 各図とも左図：「震度」  
右図：「液状化危険度」

※ 凡例



2 被害予測結果（冬の夕刻を想定調査）

区 分	建物全壊		炎上出火 件 数	延焼棟数	死者数 (人)	負傷者数 (人)	要救出者 数(人)	避難者数 (人)	上水道配水管		ガス低圧管 (被害箇所)	電 柱 (被害本)	電 話 柱 (被害本)
	棟数	率 (%)							被害箇所	率 (%)			
大 聖 寺 の 地 震	2,340	0.5	62	56	253	1,869	957	11,738	5,732	0.8	164	61	28
加 賀 平 野 の 地 震	16,843	3.9	455	3,854	2,182	7,829	4,841	104,885	13,940	2.0	1,106	163	78
邑 知 潟 の 地 震	6,092	1.4	160	488	700	3,663	1,426	36,792	9,958	1.4	93	96	39
能登半島北方沖の地震	120	0.0	4	0	7	211	50	2,781	2,455	0.4	0	23	8

(注) 配水管、低圧管、電柱、電話柱は、一般家庭等末端に取付けるまでの管、柱のことを示す。

(「石川県地域防災計画」から引用)

【大聖寺の地震】市町別被害予想結果

		建物全壊		炎上出 火件数	延焼棟数	死者数	負傷者数	要救出 者数	避難者数	上水道配水管	
		棟	率 (%)							被害箇所	被害箇所 km
能登北部	輪島市	0	0.0	0	0	0	0	0	0	0	0.0
	珠洲市	0	0.0	0	0	0	0	0	0	0	0.0
	穴水町	0	0.0	0	0	0	0	0	0	0	0.0
	能登町	0	0.0	0	0	0	0	0	0	0	0.0
	小計	0	0.0	0	0	0	0	0	0	0	0.0
能登中部	七尾市	0	0.0	0	0	0	0	0	0	0	0.0
	羽咋市	0	0.0	0	0	4	13	0	70	164	0.9
	宝達志水町	0	0.0	0	0	2	1	0	0	97	0.7
	志賀町	0	0.0	0	0	0	0	0	0	3	0.0
	中能登町	0	0.0	0	0	2	0	0	0	43	0.2
小計	0	0.0	0	0	8	14	0	70	307	0.2	
河北	津幡町	6	0.0	0	0	5	34	25	196	161	0.7
	かほく市	1	0.0	0	0	4	7	0	33	110	1.3
	内灘町	0	0.0	0	0	2	1	0	0	216	1.8
	小計	7	0.0	0	0	11	42	25	229	487	0.8
金沢市	47	0.0	1	0	9	264	121	1,151	806	0.4	
加賀北部	白山市	9	0.0	0	0	8	26	22	148	249	0.5
	野々市市	0	0.0	0	0	1	0	0	0	19	0.1
	小計	9	0.0	0	0	9	26	22	148	268	0.4
加賀南部	小松市	388	0.8	10	0	11	427	263	2,692	1,792	2.6
	加賀市	1,860	5.6	51	56	198	1,087	467	7,387	1,476	4.0
	能美市	26	0.2	0	0	6	8	57	61	594	1.8
	川北町	3	0.2	0	0	1	1	2	0	2	0.3
	小計	2,277	2.3	61	56	216	1,523	789	10,140	3,864	2.5
計	2,340	0.5	62	56	253	1,869	957	11,738	5,732	0.8	

※ 「全壊」には倒壊建物が含まれます。

(「石川県地域防災計画」から引用)

【加賀平野の地震】市町別被害予想結果

		建物全壊		炎上出 火件数	延焼棟数	死者数	負傷者数	要救出 者数	避難者数	上水道配水管	
		棟	率 (%)							被害箇所	被害箇所 km
能登北部	輪島市	0	0.0	0	0	0	0	0	0	5	0.1
	珠洲市	0	0.0	0	0	0	0	0	0	0	0.0
	穴水町	0	0.0	0	0	0	0	0	0	5	0.1
	能登町	0	0.0	0	0	0	0	0	0	1	0.0
	小計	0	0.0	0	0	0	0	0	0	11	0.0
能登中部	七尾市	0	0.0	0	0	5	3	0	31	158	0.2
	羽咋市	46	0.5	2	0	9	146	23	1,495	879	4.9
	宝達志水町	21	0.3	1	0	12	85	5	927	503	3.5
	志賀町	0	0.0	0	0	4	13	0	135	102	0.5
	中能登町	38	0.4	1	0	15	84	74	907	419	3.0
小計	105	0.2	4	0	45	331	102	3,495	2,061	1.5	
河北	津幡町	828	6.8	24	6	13	429	226	5,297	1,093	4.6
	かほく市	332	1.3	12	2	19	162	76	2,004	645	7.8
	内灘町	44	0.4	2	0	7	69	37	651	596	4.8
	小計	1,204	3.1	38	8	39	660	339	7,952	2,334	3.9
金沢市	11,679	8.4	309	2,732	1,630	5,052	3,098	65,713	2,928	1.4	
加賀北部	白山市	191	0.4	5	0	21	195	126	2,180	938	1.6
	野々市市	8	0.1	0	0	6	53	5	428	343	1.6
	小計	199	0.4	5	0	27	248	131	2,608	1,281	1.8
加賀南部	小松市	2,935	6.3	81	1,113	404	1,014	835	19,601	2,863	4.2
	加賀市	509	1.5	14	0	12	317	157	3,146	1,084	2.8
	能美市	204	1.3	4	1	20	183	175	2,074	1,364	4.1
	川北町	8	0.5	0	0	5	24	4	296	14	2.3
	小計	3,656	3.6	99	1,114	441	1,538	1,171	25,117	5,325	3.5
計	16,843	3.9	455	3,854	2,182	7,829	4,841	104,885	13,940	2.0	

※ 「全壊」には倒壊建物が含まれます。

(「石川県地域防災計画」から引用)

【邑知瀧の地震】市町別被害予想結果

		建物全壊		炎上出 火件数	延焼棟数	死者数	負傷者数	要救出 者数	避難者数	上水道配水管	
		棟	率 (%)							被害箇所	被害箇所 km
能登北部	輪島市	2	0.0	0	0	16	75	7	467	394	3.0
	珠洲市	0	0.0	0	0	7	23	0	153	61	0.3
	穴水町	28	0.5	1	0	10	63	8	428	212	2.4
	能登町	2	0.0	0	0	12	22	2	146	273	1.0
	小計	32	0.1	1	0	45	183	17	1,194	940	1.2
能登中部	七尾市	2,509	5.6	59	441	420	952	339	12,121	2,179	3.5
	羽咋市	1,075	11.1	30	9	21	595	365	5,947	1,312	7.4
	宝達志水町	240	3.9	8	23	58	245	68	2,367	730	5.3
	志賀町	441	5.5	13	2	25	246	50	2,434	894	4.8
	中能登町	1,565	18.1	41	13	50	778	249	8,474	1,052	6.7
小計	5,830	8.9	151	488	574	2,816	1,071	31,343	6,167	4.6	
河北	津幡町	64	0.5	3	0	11	80	46	631	546	2.3
	かほく市	58	0.2	3	0	25	128	41	1,011	557	2.3
	内灘町	1	0.0	0	0	5	6	0	40	370	3.0
	小計	123	0.3	6	0	41	214	87	1,682	1,473	2.5
金沢市	105	0.1	2	0	17	409	251	2,282	1,016	0.5	
加賀北部	白山市	0	0.0	0	0	8	5	0	39	68	0.1
	野々市市	0	0.0	0	0	0	0	0	0	2	0.0
	小計	0	0.0	0	0	8	5	0	39	70	0.1
加賀南部	小松市	1	0.0	0	0	8	34	0	240	189	0.3
	加賀市	1	0.0	0	0	3	2	0	12	32	0.1
	能美市	0	0.0	0	1	3	0	0	0	71	0.2
	川北町	0	0.0	0	0	1	0	0	0	0	0.0
	小計	2	0.0	0	0	15	36	0	252	292	0.2
計	6,092	1.4	160	488	700	3,663	1,426	36,792	9,958	1.4	

※ 「全壊」には倒壊建物が含まれます。

(「石川県地域防災計画」から引用)

【能登半島北方沖の地震】市町別被害予想結果

		建物全壊		炎上出 火件数	延焼棟数	死者数	負傷者数	要救出 者数	避難者数	上水道配水管	
		棟	率 (%)							被害箇所	被害箇所 km
能登北部	輪島市	115	1.1	4	0	2	79	42	1,085	869	5.2
	珠洲市	1	0.0	0	0	1	63	0	768	255	1.3
	穴水町	1	0.0	0	0	1	13	2	151	85	1.0
	能登町	1	0.0	0	0	1	10	2	134	292	1.2
	小計	118	0.3	4	0	5	165	46	2,138	1,501	2.0
能登中部	七尾市	0	0.0	0	0	0	9	0	129	227	0.4
	羽咋市	0	0.0	0	0	1	11	0	144	238	1.3
	宝達志水町	0	0.0	0	0	0	0	0	0	74	0.5
	志賀町	0	0.0	0	0	0	6	0	83	151	1.2
	中能登町	2	0.0	0	0	1	20	4	287	205	1.4
小計	2	0.0	0	0	2	46	4	643	895	0.7	
河北	津幡町	0	0.0	0	0	0	0	0	0	27	0.1
	かほく市	0	0.0	0	0	0	0	0	0	17	0.2
	内灘町	0	0.0	0	0	0	0	0	0	4	0.0
	小計	0	0.0	0	0	0	0	0	0	48	0.1
金沢市	0	0.0	0	0	0	0	0	0	11	0.0	
加賀北部	白山市	0	0.0	0	0	0	0	0	0	0	0.0
	野々市市	0	0.0	0	0	0	0	0	0	0	0.0
	小計	0	0.0	0	0	0	0	0	0	0	0.0
加賀南部	小松市	0	0.0	0	0	0	0	0	0	0	0.0
	加賀市	0	0.0	0	0	0	0	0	0	0	0.0
	能美市	0	0.0	0	0	0	0	0	0	0	0.0
	川北町	0	0.0	0	0	0	0	0	0	0	0.0
	小計	0	0.0	0	0	0	0	0	0	0	0.0
計	120	0.0	4	0	7	211	50	2,781	2,455	0.4	

※ 「全壊」には倒壊建物が含まれます。

(「石川県地域防災計画」から引用)