

地震災害の緊急交通路

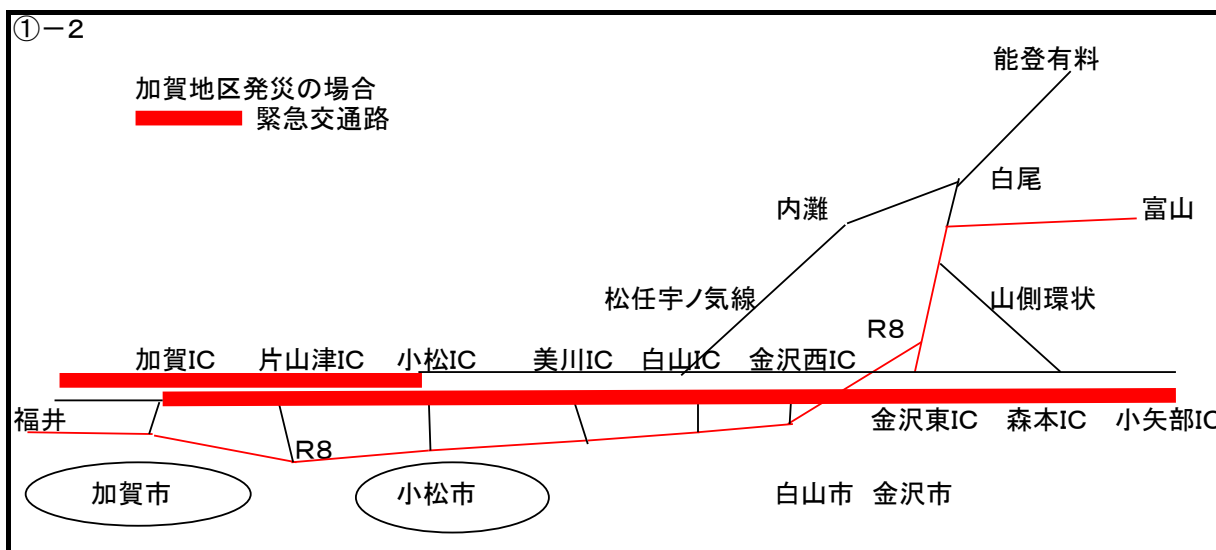
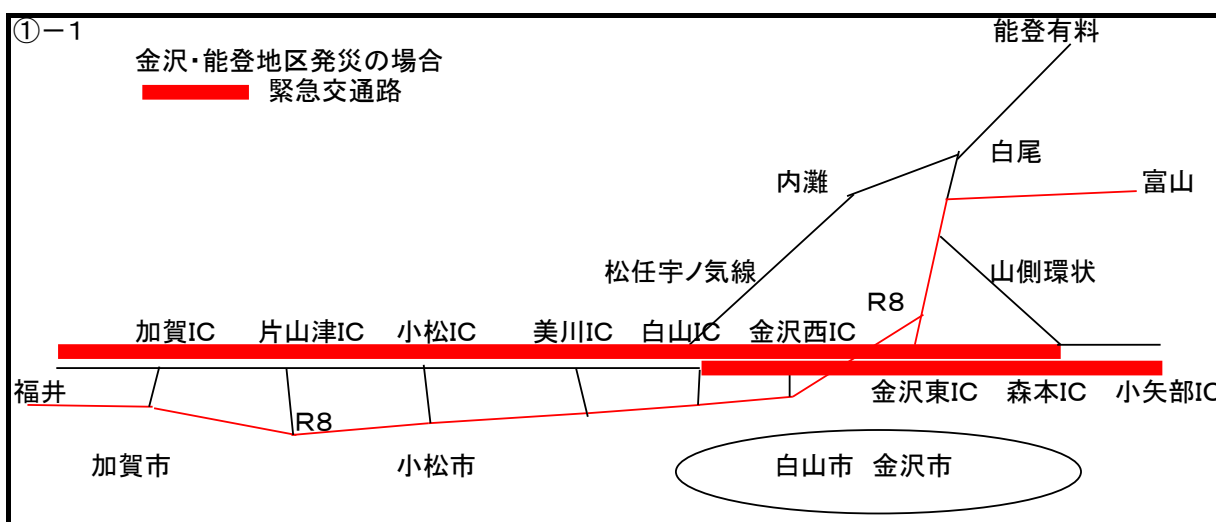
(1) 富山・福井・加賀方面

ア 本路線

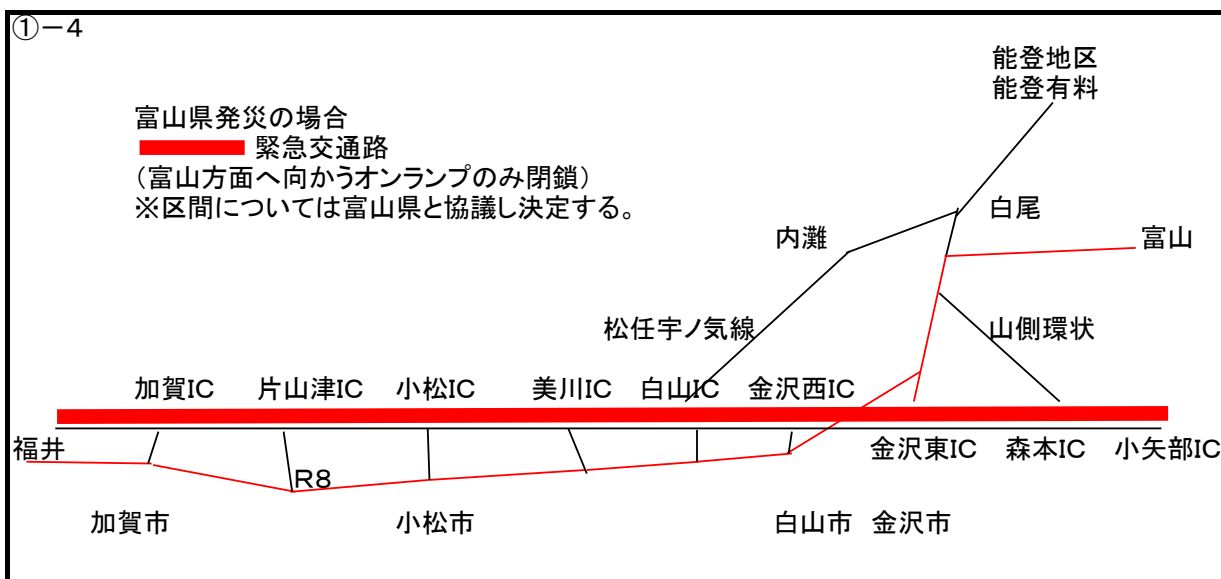
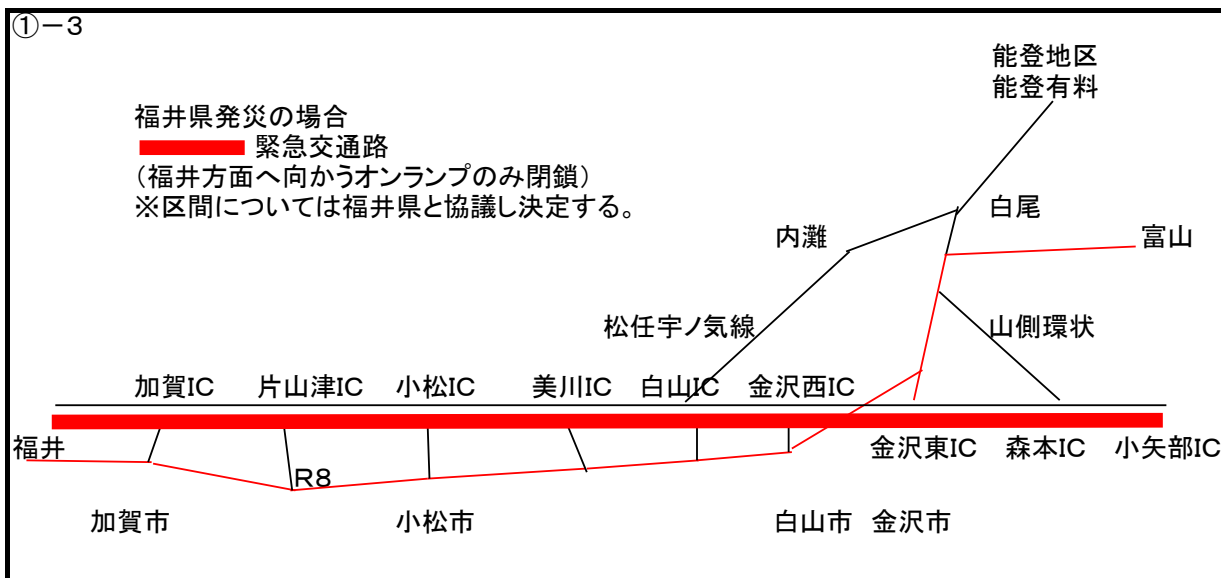
番号	道路種別	発災地別	路線名	区間	備考
①-1	高速道路	金沢・能登地区	北陸自動車道下り線 北陸自動車道上り線	加賀IC～金沢森本IC 金沢森本IC～白山IC	
①-2	高速道路	加賀地区	北陸自動車道上り線 北陸自動車道下り線	金沢森本IC～加賀IC 加賀IC～小松IC	
①-3	高速道路	福井県	北陸自動車道上り線	金沢森本IC～加賀IC	
①-4	高速道路	富山県	北陸自動車道下り線	加賀IC～金沢森本IC	

番号	道路種別	路線名	区間	備考
②	国道	8号	津幡～熊坂	

ただし高速道路は、発災地区によって上下線の緊急交通路区間が次の略図のとおり変わることとなる



地震災害の緊急交通路



イ 予備路線

番号	道路種別	路線名	区間	備考
③	国道	157号	金沢～福井県境	
④	国道	415号	羽咋～富山県境	
⑤	国道	160号	七尾～富山県境	
⑥	複合路線	国道304号～山側環状道路 ～加賀産業道路～国道8号 ～国道364号	富山県境～金沢森本JCT ～四十万～辰口～箱宮 ～黒瀬～山中～福井県境	

地震災害の緊急交通路

(2) 金沢地区

番号	道路種別	路線名	区間
①	複合路線	国道159号～山側環状道路 ～加賀産業道路～国道157号	今町～鈴見～長坂～四十万 ～安養寺北～乾東
②	複合路線	金沢市道～主要地方道松任宇ノ 気線	環状鞍月～寺中～乾東
③	県道	向粟崎安江町線	内灘町～安江町
④	複合路線	県道近岡諸江線～金沢市道 ～主要地方道金沢田鶴浜線 ～金沢市道～広域農道	近岡～諸江～広岡～中橋 ～大豆田～御経塚～ 宮永～美川
⑤	複合路線	県道高松内灘線～内灘町道～ 主要地方道松任宇ノ気線	白尾IC口～金沢～白山
⑥	複合路線	主要地方道金沢港線～ 国道159号	金石～武蔵～橋場～ 兼六園下～田井町～鈴見
⑦	複合路線	主要地方道金沢美川小松線 ～主要地方道金沢鶴来線 ～県道別所野町線	専光寺～松島～野町～ 寺町～平和町
⑧	県道	金沢停車場北線～金沢停車場 南線	鳴和～金沢駅前中央 ～増泉～横川
⑨	複合路線	金沢市道～県道倉部金沢線 ～金沢市道	神谷内IC～疋田～高柳～二口 ～若宮大橋～東力～西南部～ 上荒屋中央～白山インター口
⑩	複合路線	県道寺中西金沢線～金沢市道	観音堂町公園口～示野中～ 大豆田橋～片町～鱗町～ 笠舞～涌波2丁目南～永安町

地震災害の緊急交通路

(3) 能登方面

ア 本路線

番号	道路種別	路線名	区間
①	複合路線	能登有料道路～能越自動車道 ～珠洲道路	内灘起点～此木IC～ 能登空港IC口～上町～珠洲

イ 予備路線

番号	道路種別	路線名	区間
②	複合路線	国道159号～国道249号 (内浦経由)	金沢～免田～七尾～穴水 ～宇出津～珠洲
③	複合路線	国道159号～国道249号 (外浦経由)	金沢～柳田～富来～門前 ～輪島～珠洲

(4) 空港からのアクセス道路

ア 小松空港

番号	道路種別	路線名	区間
④	複合路線	国道360号～主要地方道金沢 美川小松線～北陸自動車道	小松空港～城南町西～ 小松IC～金沢西IC
⑤	複合路線	国道360号～加賀産業道路 ～山側環状道路	小松空港～園町～軽海西 ～新庄

イ 能登空港

番号	道路種別	路線名	区間
⑥	複合路線	県道柏木穴水線～能越自動車 道 ～能登有料道路	能登空港～能登空港IC ～穴水IC～内灘

(5) 港湾からのアクセス道路

ア 金沢港

番号	道路種別	路線名	区間
⑦	複合路線	金沢港湾事務所管理道路～ 主要地方道松任宇ノ気線～ 主要地方道金沢港線	金沢港～金石本町～六枚 ～武蔵

イ 七尾港

番号	道路種別	路線名	区間
⑧	複合路線	七尾港湾事務所管理道路～ 国道160号～国道249号～ 能越自動車道～能登有料道路	七尾港～矢田新町～川原町 ～高田IC～徳田大津JCT ～内灘